



H. AYUNTAMIENTO
CONSTITUCIONAL DE CENTRO
VILLAHERMOSA, TAB. MEX.

DATOS DE ESCRITURA

NÚM. DE INSCRIPCIÓN: [REDACTED]
 NÚM. DE PREDIO: [REDACTED]
 NÚM. DE FOLIO: [REDACTED]
 NÚM. DE VOLUMEN: [REDACTED]
 ALINEAMIENTO NÚM.: 26947
 USO DE SUELO NÚM.: 26946
 CONT. DE AGUA POTABLE NÚM.: 177670
 REG. DE PLANOS NÚM.: [REDACTED]
 CTA. CATASTRAL NÚM.: [REDACTED]

DEPENDENCIA:	DIRECCIÓN DE OBRAS, ORDENAMIENTO TERRITORIAL Y SERVICIOS MUNICIPALES
SECCIÓN:	ADMINISTRATIVA
MESA	SEGUNDA
EXPEDIENTE	27832
NÚM. DE LICENCIA	127/2020

LICENCIA DE CONSTRUCCION

VILLAHERMOSA TABASCO 13 DE JULIO DEL 2020

Los espacios que se encuentran cubiertos con negro contienen información clasificada como confidencial con fundamento en el artículo 3 fracción XIII Y 124 de la Ley de Transparencia y Acceso a la Información Pública del Estado de Tabasco y de los Lineamientos Generales para la Clasificación y Desclasificación de la Información, así como para la Elaboración de Versiones Públicas, mediante Acta de Comité de Transparencia No. CT/173/2020 de fecha 03 de Diciembre de 2020. Datos de escritura: No. de inscripción, No. de predio, No. de folio, No. de volumen, No. de registro de planos, No. de cuenta catastral, propietario, ubicación de predio, No. de recibo, superficie m2.

ESTA DIRECCIÓN DE OBRAS, ORDENAMIENTO TERRITORIAL Y SERVICIOS MUNICIPALES CON BASE EN LOS ARTÍCULOS 10 FRACCIÓN XIII Y 21 DE LA LEY DE ORDENAMIENTO SUSTENTABLE DEL TERRITORIO DEL ESTADO DE TABASCO. ARTÍCULOS 2, 3 FRACCIÓN IV, 78, 83 Y 84 DEL REGLAMENTO DE CONSTRUCCIONES DEL MUNICIPIO DE CENTRO; Y SEGÚN RECIBO NÚM.: [REDACTED] EXPEDIDO POR LA TESORERÍA MUNICIPAL, AUTORIZA:

DERECHO Y LICENCIA DE CONSTRUCCIÓN DE CASA HABITACIÓN, UBICADA [REDACTED]

[REDACTED] CON UNA SUPERFICIE DE [REDACTED] CON TECHO DE LOSA, QUE PRESENTA SEGÚN PROYECTO, LA SIGUIENTE DISTRIBUCIÓN: PLANTA BAJA, (GARAGE, VESTIBULO, RECAMARA, BAÑO, COCINA, SALA, COMEDOR, TERRAZA BAÑO Y ESCALERA), 1ER. NIVEL, (SALA T.V, BLANCOS Y LIMPIEZA, RECAMARA PRINCIPAL, VESTIDOR, BAÑO, 2 RECAMARAS, 2 BAÑOS Y ESCALERA), 2DO. NIVEL, (CUARTO DE SERVICIO, BAÑO Y BODEGA).

LA PRESENTE LICENCIA DE CONSTRUCCION SE EXPIDE CON BASE A LA INFORMACION Y DOCUMENTOS PROPORCIONADOS POR EL SOLICITANTE Y/O PROPIETARIO. SERA EXCLUSIVO PARA EL PROPOSITO QUE SE EXPRESA, POR LO QUE DEBERA APEGARSE AL PROYECTO AUTORIZADO. CUALQUIER FALSEDAD, DOLO, ERROR, MALA FE, O EN SU DEFECTO AFECTACIONES O DAÑOS A TERCEROS QUE GENEREN INCONFORMIDAD, SERA MOTIVO DE REVOCACION Y APLICACION DE LAS SANCIONES CORRESPONDIENTES CONFORME A LOS ARTICULOS 350, 351, 352, 353 Y 357 DEL REGLAMENTO DE CONSTRUCCIONES DEL MUNICIPIO DE CENTRO.

ES OBLIGATORIO QUE ESTA LICENCIA DE CONSTRUCCIÓN PERMANEZCA EN LA OBRA JUNTO CON LOS PLANOS, FACTIBILIDAD DE USO DE SUELO, CONSTANCIA DE ALINEAMIENTO Y ASIGNACIÓN DE NUMERO OFICIAL DEBIDAMENTE AUTORIZADOS. NO TENER MATERIALES DE CONSTRUCCIÓN EN LA VÍA PUBLICA SIN EL PERMISO EXPEDIDO POR ESTA DIRECCIÓN, EN CASO CONTRARIO SE APLICARA LA SANCIÓN CORRESPONDIENTE.

NOTA: DEBERÁ COLOCAR LONA O LETRERO DE 1.00 X 1.50 MTS. MÍNIMO EN LUGAR VISIBLE DE LA OBRA, QUE CONTENGA LOS DATOS DEL PERMISO CORRESPONDIENTE (SEGÚN FORMATO ANEXO), EN CASO CONTRARIO SE HARÁ ACREEDOR A UNA MULTA DE 100 VECES EL SALARIO MÍNIMO VIGENTE. (\$ 8,449.00 PESOS).

D.R.O. ING. CARLOS RENE PÉREZ ULÍN

NÚM.: 324

C.D.A. ARQ. SAUL HORACIO RODRÍGUEZ DE LA CERDA

NÚM.: 933



H. AYUNTAMIENTO CONSTITUCIONAL
DE CENTRO 2016 - 2021
DIRECCIÓN DE OBRAS, ORDENAMIENTO
TERRITORIAL Y SERVICIOS
MUNICIPALES

AUTORIZO
DIRECTOR DE OBRAS, ORDENAMIENTO TERRITORIAL Y SERVICIOS MUNICIPALES

ING. ADOLFO ALBERTO FERRER AGUILAR

ELABORÓ
ENCARGADO DEL DEPARTAMENTO DE PROYECTOS,
ESTACIONAMIENTOS Y ANUNCIOS

ARQ. JORGE LUIS LORENZO GÓMEZ

REVISÓ
SUBDIRECTOR DE REGULACIÓN Y GESTIÓN URBANA

ARQ. OSCAR DE JESÚS VÁZQUEZ MOSQUEDA

* ESTA LICENCIA TIENE VIGENCIA DE 12 MESES A PARTIR DE LA FECHA DE EXPEDICIÓN.

*DEBERÁ MANIFESTAR ANTE ESTA DIRECCIÓN EL AVISO DE TERMINACIÓN DE OBRA, EN UN PLAZO NO MAYOR DE 30 DÍAS HÁBILES, CONTADOS A PARTIR DE LA CONCLUSIÓN DE LA MISMA

* AL CONTESTAR ESTA AUTORIZACIÓN, CÍTENSE LOS DATOS CONTENIDOS EN EL CUADRO DEL ANGULO SUPERIOR DERECHO

Los espacios que se encuentran cubiertos con negro contienen información clasificada como confidencial con fundamento en el artículo 3 fracción XIII y 124 de la Ley de Transparencia y Acceso a la Información Pública del Estado de Tabasco y de los Lineamientos Generales para la Clasificación y Desclasificación de la Información, así como para la Elaboración de Versiones Públicas, mediante Acta de Comité de Transparencia No. CT/173/2020 de fecha 03 de Diciembre de 2020. Solicitante: Nombre, domicilio, col o frac, municipio, firma, RFC, Tel. Datos del predio: propietario, calle, col o frac, cta, predial, firma, No. oficial, CP. Datos de escritura: No. de predio o partida, No. de folio o folio real, fecha de inscripción. Giro: superficie m2, No. de tel. del D.R.O.

Municipio de Centro
Ordenamiento Territorial y Servicios Municipales
Subdirección de Regulación y Gestión Urbana



SOLICITUD PARA PERMISO / LICENCIA DE CONSTRUCCIÓN

VILLAHERMOSA, TABASCO A _____ DE _____ DEL 201 _____

FOLIO: 27832

SOLICITUD PARA: PERMISO DE CONSTRUCCIÓN (HASTA 60.00 M²) LICENCIA DE CONSTRUCCIÓN (MAS DE 60.00 M²)

SOLICITANTE PERSONA FÍSICA JURÍDICO - COLECTIVAS

NOMBRE O RAZÓN SOCIAL: _____ FIRMA: _____
DOMICILIO: _____ R.F.C.: _____
COLONIA O FRACCIONAMIENTO: _____ MUNICIPIO: _____ TEL.: _____

DATOS DEL PREDIO

PROPIETARIO: _____ FIRMA: _____
CALLE: _____ NUMERO OFICIAL: _____
COL. O FRACC.: _____ CTA. PREDIAL: _____ RUSTICO: _____ URBANO: C. P.: _____

DATOS DE LA ESCRITURA

NUMERO DE INSCRIPCIÓN: _____ NUMERO DE VOLUMEN: _____
NUMERO DE PREDIO O PARTIDA: _____ FECHA DE INSCRIPCIÓN: _____
NUMERO DE FOLIO O FOLIO REAL: _____

PERMISO / LICENCIA PARA:

- OBRA NUEVA
- AMPLIACIÓN
- REMODELACIÓN
- REGULARIZACIÓN
- FRACCIONAMIENTO
- BARDA
- EXCAVACIÓN
- RELLENO
- DEMOLICIÓN
- REVALIDACIÓN

TIPO DE CONSTRUCCIÓN

- HABITACIONAL
 - UNIFAMILIAR
 - BIFAMILIAR
 - PLURIFAMILIAR
 - MULTIFAMILIAR
 - CONDOMINIO VERTICAL
 - FRACCIONAMIENTO
 - LOTIFICACIÓN
 - INDUSTRIAL
 - COMERCIAL
 - CONDOMINIO HORIZONTAL
 - PUBLICO
 - OTRO
- ESPECIFIQUE: _____

APLICA PARA PERMISO DE CONSTRUCCIÓN (HASTA 60.00 M² DE CONSTRUCCIÓN)

INDICAR GIRO: _____ NUMERO DE VIVIENDAS: _____

CARACTERÍSTICAS

SUP. DEL TERRENO: _____ M ²	SUP. A CONST. 2DO. NIVEL: _____ M ²
SUP. CONSTRUIDA TOTAL: _____ M ²	SUP. A CONST. 3ER. NIVEL: _____ M ²
SUP. A CONSTRUIR PLANTA BAJA: _____ M ²	SUP. A CONST. MAS NIVELES: _____ M ²
SUP. A CONST. 1ER. NIVEL: _____ M ²	SUP. A CONSTRUIR TOTAL: _____ M ²

- REQUISITOS:**
- COPIA DE LA ESCRITURA DE LA PROPIEDAD O CONSTANCIA NOTARIAL
 - COPIA DE LA CONSTANCIA DE ALINEAMIENTO Y ASIGNACIÓN DE NUMERO OFICIAL
 - UN PLANO ORIGINAL Y COPIA EN ESCALA LEGIBLE QUE CONTENGA:
A) PLANTA ARQUITECTÓNICA, LOCALIZACIÓN CON COTAS, CORTE, FACHADA, BAÑOS Y COCINAS AMUEBLADOS
B) PARA AMPLIACIÓN EN PLANTA ALTA, ANEXAR PLANTA DE CIMENTACIÓN Y DETALLES ESTRUCTURALES (ZAPATAS, CASTILLOS, ETC.)
 - BOLETA PREDIAL AL CORRIENTE DE PAGO
 - PERMISO DE CONSTRUCCIÓN ANTERIOR EN CASO NECESARIO
 - COPIA DE FACTIBILIDAD DE USO DE SUELO
 - FOTOGRAFÍAS DEL INTERIOR Y FACHADA DEL INMUEBLE

APLICA PARA LICENCIA DE CONSTRUCCIÓN (MAS DE 60.00 M² DE CONSTRUCCIÓN)

INDICAR GIRO: HABITACIONAL NUMERO DE VIVIENDAS: 1

CARACTERÍSTICAS

SUP. DEL TERRENO: _____ M ²	SUP. A CONST. 2DO. NIVEL: _____ M ²
SUP. CONSTRUIDA TOTAL: _____ M ²	SUP. A CONST. 3ER. NIVEL: _____ M ²
SUP. A CONSTRUIR PLANTA BAJA: _____ M ²	SUP. A CONST. MAS NIVELES: _____ M ²
SUP. A CONST. 1ER. NIVEL: _____ M ²	SUP. A CONSTRUIR TOTAL: _____ M ²

DIRECTOR RESPONSABLE DE OBRA
NOMBRE: CARLOS RENE PEREZ ULIN D.R.O. NÚM.: 324 TEL.: _____ FIRMA: _____

CORRESPONSABLES EN:
DISEÑO URBANO O ARQUITECTÓNICO, NOMBRE: SAUL HORACIO RODRIGUEZ DE LA CERDA NÚM.: 933 FIRMA: _____
SEGURIDAD ESTRUCTURAL, NOMBRE: _____ NÚM.: _____ FIRMA: _____
INSTALACIONES, NOMBRE: _____ NÚM.: _____ FIRMA: _____



DIRECCIÓN DE OBRAS,
ORDENAMIENTO TERRITORIAL
Y SERVICIOS MUNICIPALES
«2021, Año de La Independencia».

Villahermosa, Tabasco, a 03 de Marzo de 2021

Oficio Número: DOOTSM/UACyT/1744/2021

ASUNTO: **Enviando versión pública
y carátula o colofón**

LIC. HECTOR MANUEL HIDALGO TORRES.
COORDINADOR DE TRANSPARENCIA Y ACCESO
A LA INFORMACION PÚBLICA
PRESENTE.

En atención al oficio No. **COTAIP/2182/2020** de fecha 02 de Diciembre del año 2020, me permito enviar versión pública y carátula o colofón de **“25 AUTORIZACIONES DE LICENCIA DE CONSTRUCCIÓN”**, correspondiente al **Tercer Trimestre 2020**, la cual fue aprobada por el Comité de Transparencia en el Acta de Sesión Extraordinaria Número **CT/169/2020** de fecha 26 de Noviembre de 2020.

Sin otro particular, hago propicia para enviarle un cordial saludo.

Atentamente

Ing. Adolfo Alberto Ferrer Aguilar
Director

DIRECCIÓN DE OBRAS, ORDENAMIENTO
TERRITORIAL Y SERVICIOS
MUNICIPALES

Zoila de Dios Segura
Elaboro

Lic. Dugald Jiménez Torres
Reviso

C.c.p.- Lic. Martha Elena Ceferino Izquierdo, Presidenta del Comité de Transparencia y Director de Asuntos Jurídicos del este Ayuntamiento de Centro, Tabasco.- Para conocimiento.
c.c.p.- Archivo/Expediente.



DIRECCIÓN DE OBRAS,
ORDENAMIENTO TERRITORIAL
Y SERVICIOS MUNICIPALES
«2021, Año de La Independencia».

Fecha: 03 de Marzo de 2021
Acta de Sesión Extraordinaria: CT/169/2020


Respecto a la versión pública de “25 AUTORIZACIONES DE LICENCIA DE CONSTRUCCIÓN”, correspondiente al Tercer Trimestre 2020, y tomando en cuenta los artículos sexagésimo segundo, Sexagésimo Tercero y Quinto Transitorio de los lineamientos generales en materia de Clasificación y Desclasificación de la información, así como para la Elaboración de Versiones Publicas, emitidos por el Consejo nacional del Sistema Nacional de Transparencia, Acceso a la Información Pública y Protección de Datos Personales, y del acuerdo por el que se modifica los artículos Sexagésimo segundo y sexagésimo tercero y quinto transitorio de los lineamientos citados, en los que señala que la elaboración y clasificación en versión pública se hace precisa lo siguiente:

- I. **Nombre del área del cual es titular quien clasifica:**
Dirección de Obras, Ordenamiento Territorial y Servicios Municipales.
- II. **La identificación del documento del que se elabora la versión pública.**
“25 AUTORIZACIONES DE LICENCIA DE CONSTRUCCIÓN”
- III. **Las partes o sesiones clasificadas, así como las páginas que las conforman:**

<p>➤ “25 autorizaciones de licencia de construcción” correspondientes al Tercer Trimestre del año 2020.</p>	<p>Información susceptible de ser clasificada como confidencial por contener datos personales, por lo que es imprescindible que en dichos documentos se proteja la información confidencial respectiva, por las razones señaladas a continuación:</p>
<p>FOLIOS:</p> <ol style="list-style-type: none"> 1. 26072/2020.- de Fecha 06 de Julio de 2020 2. 26872/2020.- de Fecha 09 de Julio de 2020 3. 27251/2020.- de Fecha 17 de Julio de 2020 4. 27499/2020.- de Fecha 04 de Agosto de 2020 5. 27705/2020.- de Fecha 24 de Julio de 2020 6. 27740/2020.- de Fecha 09 de Julio de 2020 7. 27812/2020.- de Fecha 07 de Julio de 2020 8. 27832/2020.- de Fecha 13 de Julio de 2020 9. 27848/2020.- de Fecha 02 de Julio de 2020 10. 27854/2020.- de Fecha 13 de Julio de 2020 11. 27877/2020.- de Fecha 22 de Julio de 2020 12. 27880/2020.- de Fecha 24 de Julio de 2020 13. 27940/2020.- de Fecha 08 de Julio de 2020 14. 27974/2020.- de Fecha 24 de Julio de 2020 15. 28027/2020.- de Fecha 04 de Agosto de 2020 16. 28110/2020.- de Fecha 29 de Julio de 2020 17. 28136/2020.- de Fecha 29 de Julio de 2020 18. 28150/2020.- de Fecha 21 de Julio de 2020 19. 28177/2020.- de Fecha 24 de Julio de 2020 20. 28359/2020.- de Fecha 29 de Julio de 2020 	<p>OFICIOS DE AUTORIZACION DE LA LICENCIA DE CONSTRUCCIÓN (PERSONA FISICA)</p> <p>Datos de escritura:</p> <ul style="list-style-type: none"> • No. de inscripción, No. de Predio, No. de Folio, No. de Volumen, No. de Reg. De Planos.- Si bien estos, u otros datos inherentes al número de registro, del libro y del acta, en su caso, nombres y fecha de nacimiento, estado civil, lugar de nacimiento o de origen y domicilio, que se encuentren en testimonio o atestados de Registros Públicos pudieran ser considerados como públicos, en tanto que obran en una fuente de acceso público, las constancias en que se encuentran fueron obtenidas en el ejercicio de atribuciones, luego entonces atienden al principio de finalidad, y por ende se exige su protección por parte de este sujeto obligado, de conformidad con los artículos 113, fr. I y segundo transitorio LFTAIP, 3, fr. II, 18, fr. II, y 21 LFTAIPG, 37 y 40 RLFTAIPG. • No. de Cta. Catastral y/o Predial.- Proporcionar el número de cuenta catastral, o información de un predio, daría cuenta de un bien inmueble que se encuentra dentro de la esfera patrimonial de una persona, lo que constituye información relacionada con su patrimonio y



H. AYUNTAMIENTO
CONSTITUCIONAL DE CENTRO
VILLAHERMOSA, TABASCO, MÉXICO.



CENTRO

AGUA • ENERGÍA • SUSTENTABILIDAD

DIRECCIÓN DE OBRAS,
ORDENAMIENTO TERRITORIAL
Y SERVICIOS MUNICIPALES
«2021, Año de La Independencia».


únicamente incumbe a su titular o personas autorizadas para el acceso a consulta de la misma, por lo que este Comité de Transparencia estima procedente su clasificación como confidencial y por actualizar el supuesto previsto en los artículos 116, primer párrafo de la LGTAIP, artículo 113, fracción I de la LFTAIP, aunado a que requieren el consentimiento de los particulares para permitir el acceso al mismo.

Propietario:

- **Nombre (Persona Física).**- Que en las Resoluciones RRA 1774/18 y RRA 1780/18 emitidas por la INAI señaló que el nombre es uno de los atributos de la personalidad y la manifestación principal del derecho subjetivo a la identidad, en virtud de que hace a una persona física, identificada e identificable, y que dar publicidad al mismo vulneraría su ámbito de privacidad, por lo que es un dato personal que encuadra dentro de la fracción I del artículo 113 de la Ley Federal de Transparencia y Acceso a la Información Pública.
- **Domicilio.**- Que en las Resoluciones RRA 1774/18 y RRA 1780/18 emitidas por la INAI señaló que el domicilio, al ser el lugar donde reside habitualmente una persona física, constituye un dato personal y, por ende confidencial, ya que su difusión podría afectar la esfera privada de la misma. Por consiguiente, dicha información se considera confidencial, en virtud de tratarse de datos personales que reflejan cuestiones de la vida privada de las personas, en términos del artículo 113, fracción I, de la Ley de Transparencia y Acceso a la Información Pública, en relación con el Trigésimo Noveno de los "Lineamientos generales en materia de clasificación y desclasificación de la información, así como para la elaboración de versiones públicas", y solo podrá otorgarse mediante el consentimiento expreso de su titular.
- **Número de Recibo de Pago.**- Es información confidencial, al tratarse de un conjunto de caracteres numéricos autorizados por los grupos financieros para identificar las cuentas de sus clientes, a través de los cuales se puede acceder a información relacionada con su patrimonio y realizar diversas transacciones, por tanto constituye información clasificada.
- **Superficie M2.**- Proporcionar las medidas y colindancias del predio, daría cuenta de las características de un bien inmueble y esto se encuentra dentro de las esfera patrimonial de una persona, lo que podría dar cuenta de su capacidad económica para adquirir (o rentar) determinados bienes, constituye información relacionada con su patrimonio y únicamente incumbe a su titular o personas autorizadas para el acceso o consulta de la misma, por lo que estima procedente la clasificación como confidencial por tratarse de un dato personal.



H. AYUNTAMIENTO
CONSTITUCIONAL DE CENTRO
VILLAHERMOSA, TABASCO, MÉXICO.



CENTRO

AGUA - ENERGÍA - SUSTENTABILIDAD

DIRECCIÓN DE OBRAS,
ORDENAMIENTO TERRITORIAL
Y SERVICIOS MUNICIPALES
«2021, Año de La Independencia».


**SOLICITUDES PARA PERMISO/LICENCIA DE
CONSTRUCCION (PERSONAS FISICAS)**

Solicitante:

- **Nombre (Persona Física).**- Que en las Resoluciones RRA 1774/18 y RRA 1780/18 emitidas por la INAI señaló que el nombre es uno de los atributos de la personalidad y la manifestación principal del derecho subjetivo a la identidad, en virtud de que hace a una persona física, identificada e identificable, y que dar publicidad al mismo vulneraría su ámbito de privacidad, por lo que es un dato personal que encuadra dentro de la fracción I del artículo 113 de la Ley Federal de Transparencia y Acceso a la Información Pública.
- **Firma (Persona Física).**- Que en las Resoluciones RRA 1774/18 y RRA 1780/18 emitidas por la INAI señaló que la firma es considerada como un atributo de la personalidad de los individuos, en virtud de que a través de esta se puede identificar a una persona, por lo que se considera un dato personal y, dado que para otorgar su acceso se necesita el consentimiento de su titular, es información clasificada como confidencial conforme al artículo 113 fracción I de la Ley Federal de Transparencia y Acceso a la Información Pública.
- **Domicilio.**- Que en las Resoluciones **RRA 1774/18 y RRA 1780/18** emitidas por la INAI señaló que el domicilio, al ser el lugar en donde reside habitualmente una persona física, constituye un dato personal y, por ende confidencial, ya que su difusión podría afectar la esfera privada de la misma. Por consiguiente, dicha información se considera confidencial, en virtud de tratarse de datos personales que reflejan cuestiones de la vida privada de las personas, en términos del artículo 113, fracción I, de la Ley de Transparencia y Acceso a la Información Pública, en relación con el Trigésimo Noveno de los "Lineamientos generales en materia de clasificación y desclasificación de la información, así como para la elaboración de versiones públicas", y solo podrá otorgarse mediante el consentimiento expreso de su titular.
- **Registro Federal de Contribuyentes (R.F.C. de Persona Física);** Clave alfanumérica de cuyos datos que la integran es posible identificar al titular de la misma, fecha de nacimiento y edad de la persona, la homoclave que la integra es única e irrepetible, de ahí que sea un dato personal que debe protegerse con fundamento en los artículos 113, fr. I, y segundo transitorio LFTAIP, 3, fr. II, 18, fr. II, y 21 LFTAIPG, 37 y 40 RLFTAIPG.
- **Número Telefónico.**- Que en la Resolución RDA 1609/18 emitida por el INAI se estableció que el número de teléfono se refiere al dato numérico para la prestación del servicio de telefonía fija o celular asignado por la empresa o compañía que lo proporciona, atento a una concesión del Estado y que corresponde al uso en forma particular, personal o privada, con independencia de que éste se proporcione para un determinado fin o propósito a terceras personas, incluidas autoridades o prestadores de



H. AYUNTAMIENTO
CONSTITUCIONAL DE CENTRO
VILLAHERMOSA, TABASCO, MÉXICO.



CENTRO

AGUA - ENERGÍA - SUSTENTABILIDAD
H. AYUNTAMIENTO DE CENTRO 2014 - 2017

DIRECCIÓN DE OBRAS,
ORDENAMIENTO TERRITORIAL
Y SERVICIOS MUNICIPALES
«2021, Año de La Independencia».

servicio. El número telefónico, tendrá carácter de dato personal, cuando a través de este sea posible identificar o hacer identificable al titular o usuario del mismo, cuando hubiere sido entregada a los sujetos obligados para un determinado propósito o hubieren sido obtenidos en ejercicio de sus funciones análisis que resulta aplicable al presente caso.

Datos del Predio:

- **Nombre (Persona Física).**- Que en las Resoluciones RRA 1774/18 y RRA 1780/18 emitidas por la INAI señaló que el nombre es uno de los atributos de la personalidad y la manifestación principal del derecho subjetivo a la identidad, en virtud de que hace a una persona física, identificada e identificable, y que dar publicidad al mismo vulneraría su ámbito de privacidad, por lo que es un dato personal que encuadra dentro de la fracción I del artículo 113 de la Ley Federal de Transparencia y Acceso a la Información Pública.
- **Firma (Persona Física).**- Que en las Resoluciones RRA 1774/18 y RRA 1780/18 emitidas por la INAI señaló que la firma es considerada como un atributo de la personalidad de los individuos, en virtud de que a través de esta se puede identificar a una persona, por lo que se considera un dato personal y, dado que para otorgar su acceso se necesita el consentimiento de su titular, es información clasificada como confidencial conforme al artículo 113 fracción I de la Ley Federal de Transparencia y Acceso a la Información Pública.
- **Domicilio.**- Que en las Resoluciones RRA 1774/18 y RRA 1780/18 emitidas por la INAI señaló que el domicilio, al ser el lugar en donde reside habitualmente una persona física, constituye un dato personal y, por ende confidencial, ya que su difusión podría afectar la esfera privada de la misma. Por consiguiente, dicha información se considera confidencial, en virtud de tratarse de datos personales que reflejan cuestiones de la vida privada de las personas, en términos del artículo 113, fracción I, de la Ley de Transparencia y Acceso a la Información Pública, en relación con el Trigésimo Noveno de los "Lineamientos generales en materia de clasificación y desclasificación de la información, así como para la elaboración de versiones públicas", y solo podrá otorgarse mediante el consentimiento expreso de su titular.
- **No. de Cta. Catastral y/o Predial.**- Proporcionar el número de cuenta catastral, o información de un predio, daría cuenta de un bien inmueble que se encuentra dentro de la esfera patrimonial de una persona, lo que constituye información relacionada con su patrimonio y únicamente incumbe a su titular o personas autorizadas para el acceso a consulta de la misma, por lo que este Comité de Transparencia estima procedente su clasificación como confidencial y por actualizar el supuesto previsto en los artículos 116, primer párrafo de la LGTAIP, artículo 113, fracción I de la LFTAIP, aunado a que requieren el consentimiento de los particulares para permitir el acceso al mismo.
- **Código Postal.**- Esta comprende cinco dígitos, los dos primeros identifican la identidad federativa o parte de la misma, o bien la división administrativa (delegación) en la ciudad de México, este adosado a la dirección sirve para facilitar y mecanizar el encaminamiento e un pieza de correo para que se ubique el domicilio del destinatario, motivo por el que se considera un dato



H. AYUNTAMIENTO
CONSTITUCIONAL DE CENTRO
VILLAHERMOSA, TABASCO, MÉXICO.



CENTRO

ENERGÍA

**DIRECCIÓN DE OBRAS,
ORDENAMIENTO TERRITORIAL
Y SERVICIOS MUNICIPALES**
«2021, Año de La Independencia».

personal asociados al derecho a la intimidad y la vida privada de las personas, por lo que se debe ser protegido con fundamento en los artículos 113, fr. I y segundo transitorio LFTAIP, 3, fr. II, 18, fr. II, y 21 LFTAIPG, 37 y 40 RLFTAIPG.

Datos de escritura:

- **No. de inscripción, No. de Predio, No. de Folio, No. de Volumen, No. de Reg. De Planos.-** Si bien estos, u otros datos inherentes al número de registro, del libro y del acta, en su caso, nombres y fecha de nacimiento, estado civil, lugar de nacimiento o de origen y domicilio, que se encuentren en testimonio o atestados de Registros Públicos pudieran ser considerados como públicos, en tanto que obran en una fuente de acceso público, las constancias en que se encuentran fueron obtenidas en el ejercicio de atribuciones, luego entonces atienden al principio de finalidad, y por ende se exige su protección por parte de este sujeto obligado, de conformidad con los artículos 113, fr. I y segundo transitorio LFTAIP, 3, fr. II, 18, fr. II, y 21 LFTAIPG, 37 y 40 RLFTAIPG.

Características:

- **Superficie en M2.-** Proporcionar las medidas y colindancias el predio daría cuenta de las características de un bien inmueble y esto se encuentra dentro de la esfera patrimonial de una persona, lo que podría dar cuenta de su capacidad económica para adquirir (o rentar) determinados bienes, constituye información relacionada con su patrimonio y únicamente incumbe a su titular o personas autorizadas para el acceso o consulta de la misma, por lo que estima procedente la clasificación como confidencial por tratarse de un dato personal.
- **Número de Tel del D.R.O.-** Que en la Resolución RDA 1609/18 emitida por el INAI se estableció que el número de teléfono se refiere al dato numérico para la prestación del servicio de telefonía fija o celular asignado por la empresa o compañía que lo proporciona, atento a una concesión del Estado y que corresponde al uso en forma particular, personal o privada, con independencia de que éste se proporcione para un determinado fin o propósito a terceras personas, incluidas autoridades o prestadores de servicio. El número telefónico, tendrá carácter de dato personal, cuando a través de este sea posible identificar o hacer identificable al titular o usuario del mismo, cuando hubiere sido entregada a los sujetos obligados para un determinado propósito o hubieren sido obtenidos en ejercicio de sus funciones análisis que resulta aplicable al presente caso.

**OFICIOS DE AUTORIZACION DE LA LICENCIA DE
CONSTRUCCION (PERSONAS MORALES)**

FOLIOS:

- 21. 27988/2020.- de Fecha 27 de Julio de 2020
- 22. 28373/2020.- de Fecha 04 de Agosto de 2020
- 23. 28375/2020.- de Fecha 04 de Agosto de 2020
- 24. 28374/2020.- de Fecha 04 de Agosto de 2020

Datos de escritura:

- **No. de inscripción, No. de Predio, No. de Folio, No. de Volumen, No. de Reg. De Planos.-** Si bien estos,



H. AYUNTAMIENTO
CONSTITUCIONAL DE CENTRO
VILLAHERMOSA, TABASCO, MÉXICO.



CENTRO

agua - ENERGÍA - SUSTENTABILIDAD

DIRECCIÓN DE OBRAS,
ORDENAMIENTO TERRITORIAL
Y SERVICIOS MUNICIPALES
«2021, Año de La Independencia».

25. 28372/2020.- de Fecha 04 de Agosto de 2020

u otros datos inherentes al número de registro, del libro y del acta, en su caso, nombres y fecha de nacimiento, estado civil, lugar de nacimiento o de origen y domicilio, que se encuentren en testimonio o atestados de Registros Públicos pudieran ser considerados como públicos, en tanto que obran en una fuente de acceso público, las constancias en que se encuentran fueron obtenidas en el ejercicio de atribuciones, luego entonces atienden al principio de finalidad, y por ende se exige su protección por parte de este sujeto obligado, de conformidad con los artículos 113, fr. I y segundo transitorio LFTAIP, 3, fr. II, 18, fr. II, y 21 LFTAIPG, 37 y 40 RLFTAIPG.

- **No. de Cta. Catastral y/o Predial.-** Proporcionar el número de cuenta catastral, o información de un predio, daría cuenta de un bien inmueble que se encuentra dentro de la esfera patrimonial de una persona, lo que constituye información relacionada con su patrimonio y Únicamente incumbe a su titular o personas autorizadas para el acceso a consulta de la misma, por lo que este Comité de Transparencia estima procedente su clasificación como confidencial y por actualizar el supuesto previsto en los artículos 116, primer párrafo de la LGTAIP, artículo 113, fracción I de la LFTAIP, aunado a que requieren el consentimiento de los particulares para permitir el acceso al mismo.
- **Número de Recibo de Pago.-** Es información confidencial, al tratarse de un conjunto de caracteres numéricos utilizados por los grupos financieros para identificar las cuentas de sus clientes, a través de los cuales se puede acceder a información relacionada con su patrimonio y realizar diversas transacciones; por tanto, constituye información clasificada.
- **Superficie M2.-** Proporcionar las medidas y colindancias del predio, daría cuenta de las características de un bien inmueble y esto se encuentra dentro de la esfera patrimonial de una persona, lo que podría dar cuenta de su capacidad económica para adquirir (o rentar) determinados bienes, constituye información relacionada con su patrimonio y únicamente incumbe a su titular o personas autorizadas para el acceso o consulta de la misma, por lo que estima procedente la clasificación como confidencial por tratarse de un dato personal.


SOLICITUDES PARA PERMISO/LICENCIA DE CONSTRUCCION (PERSONAS MORALES)

Solicitante:

- **Nombre (Persona Física).-** Que en las Resoluciones RRA 1774/18 y RRA 1780/18 emitidas por la INAI señaló que el nombre es uno de los atributos de la personalidad y la manifestación principal del derecho subjetivo a la identidad, en virtud de que hace a una persona física, identificada e identificable, y que dar publicidad al mismo vulneraría su ámbito de privacidad, por lo que es un dato personal que encuadra dentro de la fracción I del artículo 113 de la Ley Federal de Transparencia y Acceso a la Información Pública.



H. AYUNTAMIENTO
CONSTITUCIONAL DE CENTRO
VILLAHERMOSA, TABASCO, MÉXICO.



CENTRO
INFORMACIÓN • ENERGÍA • SOSTENIBILIDAD
CALLE DE LA INDEPENDENCIA 2000 • 20000

DIRECCIÓN DE OBRAS,
ORDENAMIENTO TERRITORIAL
Y SERVICIOS MUNICIPALES
«2021, Año de La Independencia».


- **Firma (Persona Física).**- Que en las Resoluciones RRA 1774/18 y RRA 1780/18 emitidas por la INAI señaló que la firma es considerada como un atributo de la personalidad de los individuos, en virtud de que a través de esta se puede identificar a una persona, por lo que se considera un dato personal y, dado que para otorgar su acceso se necesita el consentimiento de su titular, es información clasificada como confidencial conforme al artículo 113 fracción I de la Ley Federal de Transparencia y Acceso a la Información Pública.
- **Domicilio.**- Que en las Resoluciones RRA 1774/18 y RRA 1780/18 emitidas por la INAI señaló que el domicilio, al ser el lugar en donde reside habitualmente una persona física, constituye un dato personal y, por ende confidencial, ya que su difusión podría afectar la esfera privada de la misma. Por consiguiente, dicha información se considera confidencial, en virtud de tratarse de datos personales que reflejan cuestiones de la vida privada de las personas, en términos del artículo 113, fracción I, de la Ley de Transparencia y Acceso a la Información Pública, en relación con el Trigésimo Noveno de los "Lineamientos generales en materia de clasificación y desclasificación de la información, así como para la elaboración de versiones públicas", y solo podrá otorgarse mediante el consentimiento expreso de su titular.
- **Registro Federal de Contribuyentes (R.F.C. de Persona Física);** Clave alfanumérica de cuyos datos que la integran es posible identificar al titular de la misma, fecha de nacimiento y edad de la persona, la homoclave que la integra es única e irrepetible, de ahí que sea un dato personal que debe protegerse con fundamento en los artículos 113, fr. I, y segundo transitorio LFTAIP, 3, fr. II, 18, fr. II, y 21 LFTAIPG, 37 y 40 RLFTAIPG.
- **Número Telefónico.**- Que en la Resolución RDA 1609/18 emitida por el INAI se estableció que el número de teléfono se refiere al dato numérico para la prestación del servicio de telefonía fija o celular asignado por la empresa o compañía que lo proporciona, atento a una concesión del Estado y que corresponde al uso en forma particular, personal o privada, con independencia de que éste se proporcione para un determinado fin o propósito a terceras personas, incluidas autoridades o prestadores de servicio. El número telefónico, tendrá carácter de dato personal, cuando a través de este sea posible identificar o hacer identificable al titular o usuario del mismo, cuando hubiere sido entregada a los sujetos obligados para un determinado propósito o hubieren sido obtenidos en ejercicio de sus funciones análisis que resulta aplicable al presente caso.

Datos del Predio:

- **No. de Cta. Catastral y/o Predial.**- Proporcionar el número de cuenta catastral, o información de un predio, daría cuenta de un bien inmueble que se encuentra dentro de la esfera patrimonial de una persona, lo que constituye información relacionada con su patrimonio y únicamente incumbe a su titular o personas autorizadas para el acceso a consulta de la misma, por lo que este



H. AYUNTAMIENTO
CONSTITUCIONAL DE CENTRO
VILLAHERMOSA, TABASCO, MÉXICO.



CENTRO

AGUA • ENERGÍA • SUSTENTABILIDAD
DE AYUNTAMIENTOS • 2016 • 2021

DIRECCIÓN DE OBRAS,
ORDENAMIENTO TERRITORIAL
Y SERVICIOS MUNICIPALES
«2021, Año de La Independencia».

Comité de Transparencia estima procedente su clasificación como confidencial y por actualizar el supuesto previsto en los artículos 116, primer párrafo de la LGTAIP, artículo 113, fracción I de la LFTAIP, aunado a que requieren el consentimiento de los particulares para permitir el acceso al mismo.

Datos de escritura:

- **No. de inscripción, No. de Predio, No. de Folio, No. de Volumen, No. de Reg. De Planos.-** Si bien estos, u otros datos inherentes al número de registro, del libro y del acta, en su caso, nombres y fecha de nacimiento, estado civil, lugar de nacimiento o de origen y domicilio, que se encuentren en testimonio o atestados de Registros Públicos pudieran ser considerados como públicos, en tanto que obran en una fuente de acceso público, las constancias en que se encuentran fueron obtenidas en el ejercicio de atribuciones, luego entonces atienden al principio de finalidad, y por ende se exige su protección por parte de este sujeto obligado, de conformidad con los artículos 113, fr. I y segundo transitorio LFTAIP, 3, fr. II, 18, fr. II, y 21 LFTAIPG, 37 y 40 RLFTAIPG.

Características:

- **Superficie en M2.-** Proporcionar las medidas y colindancias el predio daría cuenta de las características de un bien inmueble y esto se encuentra dentro de la esfera patrimonial de una persona, lo que podría dar cuenta de su capacidad económica para adquirir (o rentar) determinados bienes, constituye información relacionada con su patrimonio y únicamente incumbe a su titular o personas autorizadas para el acceso o consulta de la misma, por lo que estima procedente la clasificación como confidencial por tratarse de un dato personal.
- **Número de Tel del D.R.O.-** Que en la Resolución RDA 1609/18 emitida por el INAI se estableció que el número de teléfono se refiere al dato numérico para la prestación del servicio de telefonía fija o celular asignado por la empresa o compañía que lo proporciona, atento a una concesión del Estado y que corresponde al uso en forma particular, personal o privada, con independencia de que éste se proporcione para un determinado fin o propósito a terceras personas, incluidas autoridades o prestadores de servicio. El número telefónico, tendrá carácter de dato personal, cuando a través de este sea posible identificar o hacer identificable al titular o usuario del mismo, cuando hubiere sido entregada a los sujetos obligados para un determinado propósito o hubieren sido obtenido en ejercicio de sus funciones análisis que resulta aplicable al presente caso.

IV. Fundamento Legal, indicando el nombre del ordenamiento, o los artículos, fracción (es), párrafo (s) con base en los cuales se sustente la clasificación, así como las razones o circunstancias que motivaron a la misma:



H. AYUNTAMIENTO
CONSTITUCIONAL DE CENTRO
VILLAHERMOSA, TABASCO, MÉXICO.



CENTRO
AGUA • ENERGÍA • SUSTENTABILIDAD
DE AYUNTAMIENTO • 2018 • 2021

DIRECCIÓN DE OBRAS,
ORDENAMIENTO TERRITORIAL
Y SERVICIOS MUNICIPALES
«2021, Año de La Independencia».

Tomando en cuenta los artículos Sexagésimo Segundo, Sexagésimo Tercero y Quinto Transitorio de los Lineamientos Generales en Materia de Clasificación y Desclasificación de la información, sí como para la elaboración de Versiones Publicas. Cuadragésimo octavo, Quincuagésimo sexto, quincuagésimo séptimo, fracción I y II, Quincuagésimo octavo, de los lineamientos generales en materia de Clasificación y Desclasificación de la información, así como para la Elaboración de Versiones Publicas, emitidos por el Consejo nacional del Sistema Nacional de Transparencia, Acceso a la Información Pública y Protección de Datos Personales, y del acuerdo por el que se modifica los artículos Sexagésimo segundo y sexagésimo tercero y quinto transitorio de los lineamientos citados.

V. Firma del Titular del Área, firma autografiada de quien clasifica:

Firma del Titular del Área	Firma de quien clasifica
 Ing. Adolfo Alberto Ferrer Aguilar Director de Obras, ordenamiento Territorial y Servicios Municipales	 Lic. Dugald Jiménez Torres Encargado de la Unidad de Atención Ciudadana y Enlace de Transparencia.

VI. Fecha y número del acta de la sesión del comité donde se aprobó la versión pública:

Acta de Sesión Extraordinaria número **CT/169/2020** de fecha 26 de Noviembre de 2020.